

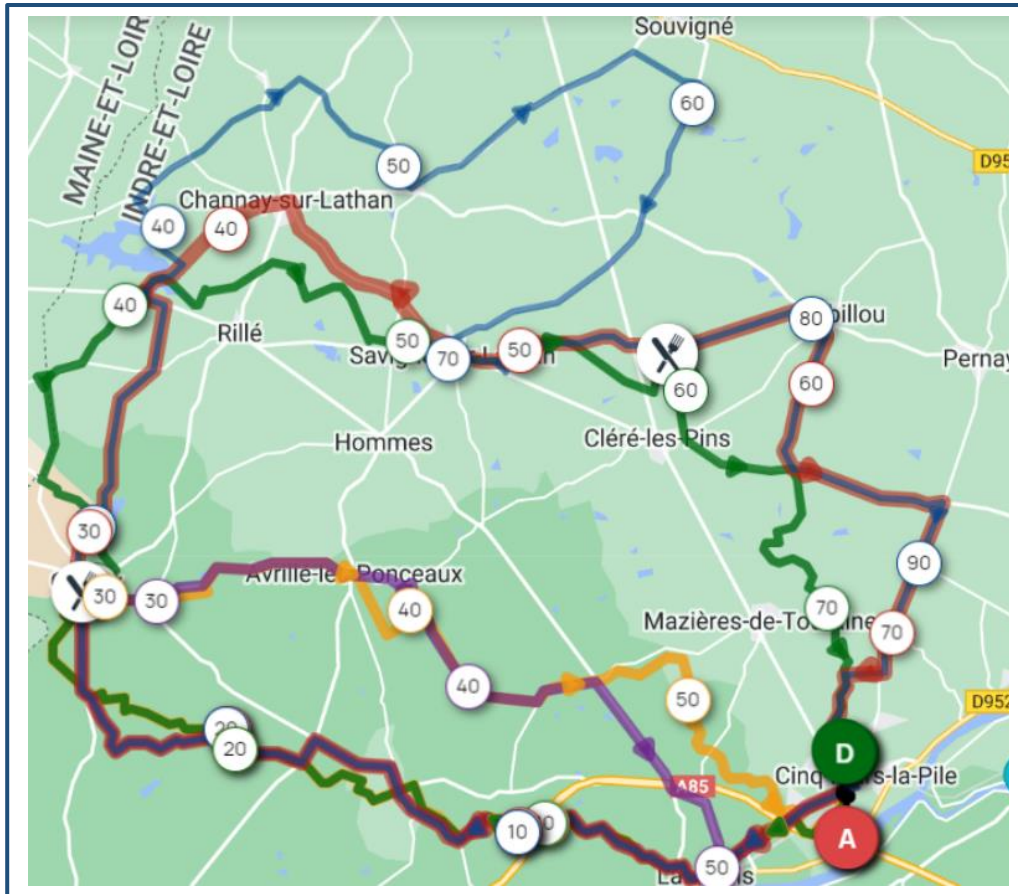
CHALLENGE DU CENTRE VAL DE LOIRE

SOUVENIR PIERRE CAZALIERES

RANDONNEE PIERRE RENOUARD

Le 16 avril 2023

FEUILLE DE ROUTE



- | | |
|--|--|
|  R1 |  G1 |
|  R2 |  G2 |
|  R3 | |

NOM :

Prénom :

J'atteste sur l'honneur que je suis en condition physique suffisante pour effectuer le parcours que j'ai choisi et avoir pris connaissance des difficultés du parcours que j'ai choisi et des consignes de sécurité.

Je m'engage à respecter :

- *Le code de la route*
- *Le passage vélo à la main dans la rue face au château de Langeais à partir de 9H*
- *Les autres usagers*
- *Les consignes des organisateurs*
- *L'environnement*

Signature :

Etant en excursion personnelle, chaque participant devra se conformer au code de la route et aux arrêtés municipaux des localités traversées.

LE PORT DU CASQUE EST VIVEMENT CONSEILLE

AZAY LE RIDEAU CYCLES

13 Rue Carnot
37190 AZAY LE RIDEAU
06 68 21 91 84
Email : sailly.christophe@bbox.fr



LES PARCOURS



PARCOURS	ROUTE 54 Km		ROUTE 76 Km		ROUTE 98 Km		
	Partiel	Total	Partiel	Total	Partiel	Total	
CINQ MARS LA PILE		0		0		0	
LANGAIS	4	4	4	4		4	
Pont Boutard	8	12	8	12	8	12	
Les Essards	2	14	2	14	2	14	
GIZEUX	14	28	14	28	14	28	RAVITO
AVRILLE LES PONCEAUX	7,5	35,5					
L'Aurore	8	43,5					
LANGAIS	6,5	50					
Digue du lac de Rillé			10	38	10	38	
CHANNAY SUR LATHAN			4	42			
ST LAURENT DE LIN					8	46	
COURCELLES DE TOURAINE					5	51	
SAVIGNE SUR LATHAN			6	48	19	70	
Château de Champchevrier			6	54	6	76	RAVITO
AMBILLOU			4,5	58,5	4,5	80,5	
CINQ MARS LA PILE	4	54	17,5	76	17,5	98	

PARCOURS	GRAVEL 56 Km		GRAVEL 76 Km		
	Partiel	Total	Partiel	Total	
CINQ MARS LA PILE		0		0	
LANGAIS	5	5	5	5	
Pont Boutard	7,5	12,5	7,5	12,5	
Les Essards	2,5	15	2,5	15	
GIZEUX	14	29	14	29	RAVITO
Digue lac de Rillé			12	41	
SAVIGNE SUR LATHAN			10,5	51,5	
Champchevrier			7	58,5	RAVITO
CLERE LES PINS			3	61,5	
CONTINVOIR	3	32			
AVRILLE LES PONCEAUX	5	37			
L'Aurore	9	46			
CINQ MARS LA PILE	10,5	56,5	4,5	76	

Téléphone permanence :
06 75 70 46 23 ou 06 13 60 30 63

Téléphones secours :
Urgence avec portable : 112 – Pompiers : 18
Samu : 15 – Gendarmerie : 17

CONTROLES



Route :

CIRCUIT R1 : 54 Km

N° Openrunner : 14887737

CIRCUIT R2 : 76 Km

N° Openrunner : 14887803

CIRCUIT R3 : 98 Km

N° Openrunner : 15128566

Gravel :

CIRCUIT G1 : 56 Km

N° Openrunner : 15716093

CIRCUIT G2 : 76 Km

N° Openrunner : 15716125

POINTS DE CONVIVIALITE :

- Château de GIZEUX pour les 5 circuits
- Château de CHAMPCEVRIER pour R2 – R3 – G2